

Taastrupgaard

Bilag til rapporten Omdannelsesområderne på vej



Indholdsfortegnelse

Udvikling i forhold til kriterierne på ghettolisten	3
Oversigt over planlagte fysiske tiltag	4
Tidslinje med milepæle	5
Organisatorisk set-up for gennemførelse af udviklingsplanen	8
Socialt mix	15
Underretninger	18
Forebyggende foranstaltninger	19
Ydelser efter serviceloven	19
Psykiatriske diagnoser	19
Nettotilflytning	20

Bilag Taastrupgaard

Fakta

Område: Taastrupgaard

Boligorganisation: Boligselskabet AKB Taastrup/KAB

Kommune: Høje-Taastrup Kommune

Områdeafgrænsning: Boligselskabet AKB Taastrup, afdeling 1903-3, Taastrupgaard: Taastrupgaardsvej 11-239, 2630 Taastrup

Indledning

Formålet med dette bilag er at give viden om, hvordan udviklingen i en række af de forhold, der belyses i rapporten, ser ud specifikt for Taastrupgaard og Høje-Taastrup Kommune.

Nogle bilagsfigurer/tabeller har ikke været mulige at lave, eftersom antallet af observationer i de givne opgørelser har været for lave til at kunne afrapporteres.

Udvikling i forhold til kriterierne på ghettolisten

Bilagstabel 1 Udvikling i forhold til kriterierne på ghettolisten, 2016-2021

Taastrupgaard	Uden for arb. marked	E&I ikke vestlig	Dømte	Kun grund-skole	Gns. indkomst
Kriterier	> 40 %	> 50 %	> 2,35 % (2021, ændret flere gange)	> 60 % (50 % før 2018)	< 55 %
Taastrupgaard 2016	31,4%	66,4%	2,28%	69,2%	52,3%
Taastrupgaard 2017	28,1%	72,7%	2,06%	59,4%	51,5%
Taastrupgaard 2018	28,7%	64,5%	1,78%	83,5%	53,0%
Taastrupgaard 2019	27,0%	65,0%	1,88%	83,0%	52,5%
Taastrupgaard 2020	26,1%	66,7%	2,28%	82,7%	52,9%
Taastrupgaard 2021	26,5%	67,1%	2,29%	78,7%	53,5%

Kilde: Transport-, Bygnings- og Boligministeriet (2016): Liste over ghettoområder pr. 1. december 2016.

Transport-, Bygnings- og Boligministeriet (2017): Liste over ghettoområder pr. 1. december 2017.

Transport-, Bygnings- og Boligministeriet (2018): Liste over hårde ghettoområder pr. 1. december 2018.

Transport- og Boligministeriet (2019): Liste over hårde ghettoområder pr. 1. december 2019.

Transport- og Boligministeriet (2020): Liste over hårde ghettoområder pr. 1. december 2020.

Indenrigs- og Boligministeriet (2021): Liste over omdannelsesområder pr. 1. december 2021.

Oversigt over planlagte fysiske tiltag

Bilagstabel 2 Oversigt over planlagte fysiske tiltag

Redskab	Nedrivning	Ommærkning/Omdannelse	Sammenlægning	Nybyggeri	Salg	Renovering/infrastruktur
Taastrupgaard	X	X		X		X
Antal	107 (+188*)	20 (UB)		250 (bolig) + 80 (erhverv + 24 (kvarterhus) + (167**)		Facaderenovering. Infrastrukturelle omdannelser

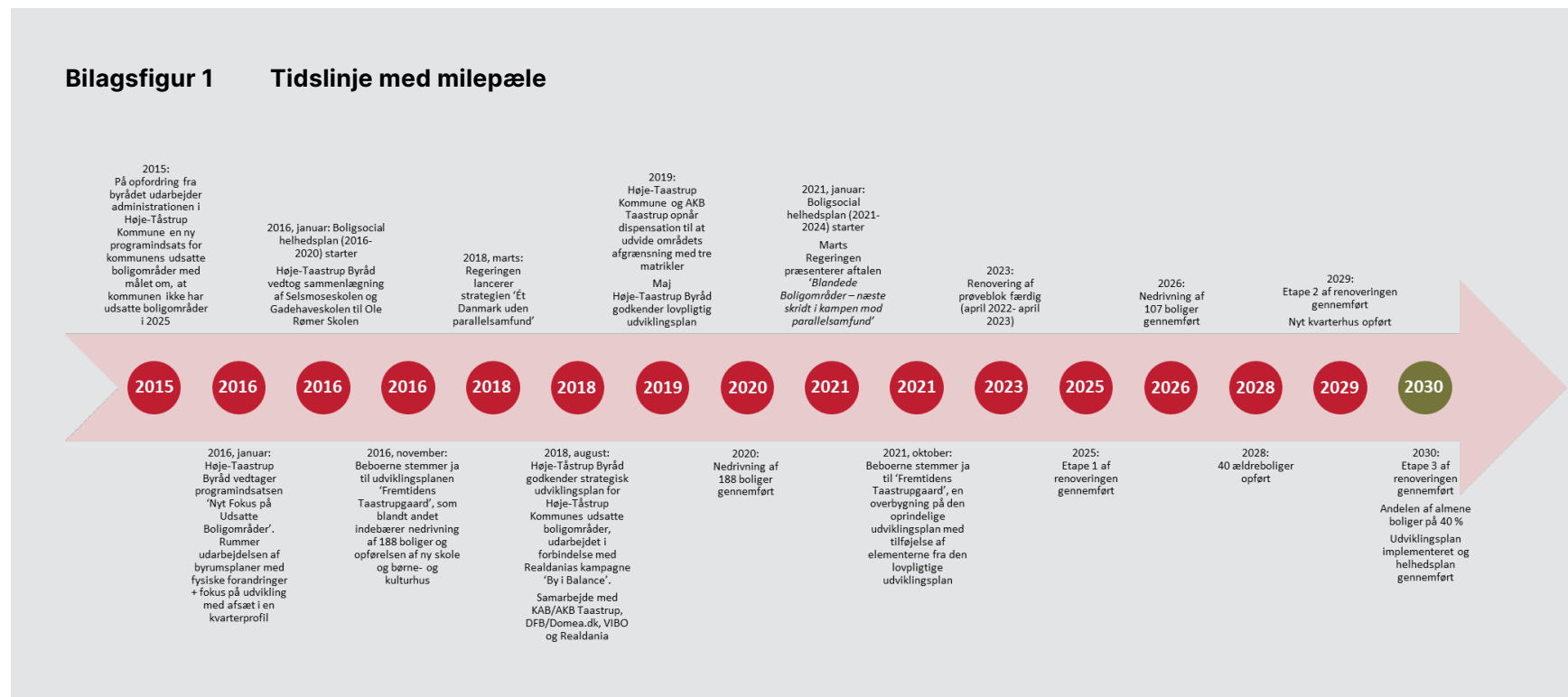
Anm.: Manglende kvalitetssikring fra kommunen.

Note: *Planlagt før udviklingsplanen.

**Planlagt før udviklingsplanen – 127 til Børne- og Kulturhus samt 40 til ældreboliger.

Kilde: AKB Taastrup/KAB & Høje-Taastrup Kommune (2019): 'Udviklingsplan for Taastrupgaard'. Maj 2019.

Tidslinje med milepæle



Note: Manglende kvalitetssikring fra kommunen.

Kilde: VIVEs Desk research. Se nedenfor.

- 2015: På opfordring fra byrådet udarbejder administrationen i Høje-Tåstrup Kommune en ny programindsats for kommunens udsatte boligområder med målet om, at kommunen ikke har udsatte boligområder i 2025.
- 2016, januar: Høje-Taastrup Byråd vedtager programindsatsen 'Nyt Fokus på Udsatte Boligområder'. Rummer udarbejdelsen af byrumsplaner med fysiske forandringer + fokus på udvikling med afsæt i en kvarterprofil.
- 2016, januar: Boligsocial helhedsplan (2016-2020) starter. Høje-Taastrup Byråd vedtog sammenlægning af Selsmoseskolen og Gadehaveskolen til Ole Rømer Skolen.
- 2016, november: Beboerne stemmer ja til udviklingsplanen 'Fremtidens Taastrupgaard', som bl.a. indebærer nedrivning af 188 boliger og opførelsen af ny skole og børne- og kulturhus.
- 2018, marts: Regeringen lancerer strategien 'Ét Danmark uden parallelsamfund'.
- 2018, august: Høje-Tåstrup Byråd godkender strategisk udviklingsplan for Høje-Tåstrup Kommunes udsatte boligområder, udarbejdet i forbindelse med Realdanias kampagne 'By i Balance'. Samarbejde med KAB/AKB Taastrup, DFB/Domea.dk, VIBO og Realdania.
- 2019: Høje-Taastrup Kommune og AKB Taastrup opnår dispensation til at udvide områdets afgrænsning med tre matrikler. Maj: Høje-Taastrup Byråd godkender lovpligtig udviklingsplan.
- 2020: Nedrivning af 188 boliger gennemført.
- 2021, januar: Boligsocial helhedsplan (2021-2024) starter. Marts: Regeringen præsenterer aftalen '*Blandede Boligområder – næste skridt i kampen mod parallelsamfund*'.
- 2021, oktober: Beboerne stemmer ja til 'Fremtidens Taastrupgaard', en overbygning på den oprindelige udviklingsplan med tilføjelse af elementerne fra den lovpligtige udviklingsplan.
- 2023: Renovering af prøveblok færdig (april 2022-april 2023).
- 2025: Etape 1 af renoveringen gennemført.
- 2026: Nedrivning af 107 boliger gennemført.
- 2028: 40 ældreboliger opført.
- 2029: Etape 2 af renoveringen gennemført. Nyt kvarterhus opført.
- 2030: Etape 3 af renoveringen gennemført. Andelen af almene boliger på 40 %. Udviklingsplan implementeret og helhedsplan gennemført.

Kilder: AKB Taastrup/KAB (2021): '*Fremtidens Taastrupgaard – dit valg tæller*'. Beboeravis september 2021.

AKB Taastrup/KAB & Høje-Taastrup Kommune (2016): '*Strategisk samarbejdsaftale om boligsocial indsats: Taastrupgaard 2016-2020*'.

AKB Taastrup/KAB & Høje-Taastrup Kommune (2019): '*Udviklingsplan for Taastrupgaard*'. Maj 2019

AKB Taastrup/KAB & Høje-Taastrup Kommune (2020): '*Strategisk samarbejdsaftale om boligsocial indsats: Taastrup-gaard 2020-2024*'.

Friis-Sørensen, K. (2016): '*Taastrupgaard siger 'ja tak' til stor byfornyelsesplan*'. Artikel bragt på Fagbladet Boligens hjemmeside, fagbladetboligen.dk, 09.11.2016.

Høje-Taastrup Kommune (2016): '*Udsatte boligområder i HTK – visioner og indsatsområder*'. Januar 2016.

Høje-Taastrup Byråd (2016): '*Nyt fokus i udsatte boligområder*'. Referat fra møde i Høje-Taastrup Byråd 26.01.2016, punkt 5 på dagsordenen.

Høje-Taastrup Byråd (2016): '*Implementeringsplan for skolefusion i øst og opførelse af børnehus, ISU*'. Referat fra møde i Høje-Taastrup Byråd 25.05.2016, punkt 17 på dagsordenen.

Høje-Taastrup Byråd (2022): '*Ansøgning om godkendelse af reduktion af boliger samt renovering af afdeling Taastrup-gaard som følge af udviklingsplanen (Skema A)*'. Referat fra møde i Høje-Taastrup Byråd 15.02.2022, punkt 9 på dagsordenen

Høje-Taastrup Kommune, KAB/AKB Taastrup, DFB/domea.dk, VIBO & Realdania (2018): '*Strategisk udviklingsplan for Høje-Taastrup Kommune*'. Juni 2018.

Indenrigs- og Boligministeriet (2021): '*Blandede boligområder – næste skridt i kampen mod parallelsamfund*'. Marts, 2021.

KAB (2021): '*Ja til Fremtidens Taastrupgaard*', nyhed bragt på KAB's hjemmeside kab-bolig.dk 21 oktober 2021.

Regeringen (2018): '*Ét Danmark uden parallelsamfund – Ingen ghettoer i 2030*'. Marts 2018.

Transport-, Bygnings- og Boligministeriet (2019): '*Afgørelse af ansøgning om udvidelse af Taastrupgaard*'. April 2019.

Vandkunsten (2021): '*Udviklingsplan for Taastrupgaard – Velkommen til Fremtidens Taastrupgaard*'. Juni 2021, vedlagt som bilag til punkt 9 på møde i Høje-Taastrup Byråd 15.02.2022.

Organisatorisk set-up for gennemførelse af udviklingsplanen

Bilagsfigur 2 Organisatorisk set-up for gennemførelse af udviklingsplanen

7. Organisering

Beskriv det organisatoriske set-up for udviklingsplanens gennemførelse.

-

Med Fremtidens Taastrupgaard (beslutningen om nedrivning af 188 boliger i november 2016) blev nedsat en styregruppe i Taastrupgaard, bestående af

medlemmer af afdelingsbestyrelsen, personaler fra driften og konsulenter, projektleder og kundechefen fra KAB. Det er denne styregruppe, der skal arbejde sammen om at udmønte udviklingsplanen til en helhedsplan, med hjælp fra rådgivere, og sikre at denne gennemføres konkret på afdelingsniveau.

Derudover har Høje-Taastrup kommune og boligorganisationerne AKB Taastrup/KAB, DFB/Domea.dk og VIBO i dag en velfungerende programorganisering omkring det strategiske arbejde med de udsatte boligområder i kommunen. Det er denne organisering som fremadrettet vil være koblet på gennemførelse af udviklingsplanen.

Rådgivende politisk udvalg (§17.4):

Det rådgivende politiske udvalg skal sikre fælles visioner mellem kommune og boligorganisationer og et højt ambitionsniveau.

Udvalget har ingen formel beslutningskompetence, men forbereder og rådgiver Byrådet og boligorganisationerne, der træffer endelig beslutning.

I udvalget sidder kommunens økonomiudvalg, formanden for Socialudvalget samt repræsentanter fra boligorganisationernes politiske organer. Borgmesteren er formand for udvalget.

Udvalget mødes 2-4 gange om året.

Programstyregruppe:

Den administrative styregruppe skal sikre involvering og klart mandat i den kommunale organisation og i boligorganisationerne. Programstyregruppen tilser den løbende udvikling af programmet "Nyt fokus på udsatte boligområder".

Programstyregruppen er overordnet ansvarlig for:

- Koordinering og integration mellem de centrale projekter i forhold til økonomi, tidsplan mv.
- At følge udviklingen i de udsatte boligområder ud fra nøgletal og statusnotater fra styregrupperne.
- At sikre, at aftalerne mellem kommune og boligorganisationer overholdes

I programstyregruppen sidder direktører fra kommunen og boligorganisationerne.

Programsekretariat:

Programlederne fra hhv. Kommunen og boligorganisationerne har sammen ansvaret for i tæt samarbejde med projektlederne for de enkelte projekter at sikre koordinering og integration på tværs af projekter i forhold til realisering af det samlede program.

Dertil kommer at programsekretariatet er ansvarlig for:

- Sekretariatsbetjening af §17 stk. 4 udvalget og programstyregruppen
- Udvikling af ledelsesinformation på tværs af projekter/indsatser.
- At der er en god kommunikation mellem kommune og boligorganisationer
- At alle parter kan trække på hinandens viden og få fælles viden om udfordringer og muligheder.

Statusmøder:

Der afholdes løbende statusmøde med AKB Taastrup/KAB omkring planerne for Taastrupgaard.

Beskriv samarbejdsflader og ansvarsfordeling mellem kommune og boligorganisation.

-

I forhold til udviklingen af det private boligbyggeri vil der være en høj grad af koordinering og samarbejde mellem kommunen, boligorganisationen v. KAB og den private developer i forhold til at sikre den fysiske, visuelle og sociale sammenhæng mellem områderne. Dette gør sig ligeledes gældende i forhold til kommunens etablering af Børne og Kulturhuset inde i Taastrupgaard.

I relation til den anden kommunale investering som på sigt placeres i Taastrupgaard, vil der fortløbende være et samarbejde om at sikre denne nye funktionens positive bidrag til området – både i forhold til hvad, hvor og hvem.

Anm.: Manglende kvalitetssikring fra kommunen.

Kilde: AKB Taastrup/KAB & Høje-Taastrup Kommune (2019): Lovpligtig udviklingsplan for Taastrupgaard.

Bilagsfigur 3 Planer for boligområdet



Anm.: Manglende kvalitetssikring fra boligorganisation.

Kilde: VIVEs Desk research. Se nedenfor.

Den lovpligtige udviklingsplan er en del af en større udvikling i området, hvor der er vedtaget andre planer, som er afbildet i figuren og beskrevet neden for.

Fremtidens Taastrupgaard (2016)

- Udviklingsplan, der skulle nedbringe antallet af boliger ved nedrivning af 188 familieboliger. Godkendt af beboerne i Taastrupgaard ved afstemning ved et ekstraordinært afdelingsmøde 8. november 2016.
- Indebærer opførelse af Børne- og Kulturhus med skole samt daginstitutioner.

- Plan for at opbryde blokke for derigennem at opdele området i mindre kvarterer. Omfatter også omdannelse af infrastruktur inkl. udeområder, stier og vejforløb.

Kilde: KAB (2017): 'Nedrivning i Taastrupgaard godkendt'. Artikel bragt på KAB's hjemmeside kab-bolig.dk 13. december 2017.

Tilgængelig [Online]: <https://www.kab-bolig.dk/nyheder/2017/nedrivning-i-taastrupgaard-godkendt>, sidst besøgt 1. september 2022.

Nyt Fokus på Udsatte Boligområder (2016)

- Programindsats udarbejdet af Høje-Taastrup Kommune. Godkendt af Høje-Taastrup Byråd 26. januar 2016.
- Målsætning om, at Høje-Taastrup ikke længere er repræsenteret på regeringens liste over udsatte boligområder i 2025. Fokus på at omdanne udsatte boligområder til attraktive dele af byen.
- Foreslår fremadrettede indsatser i forhold til:
 - 1) Udarbejdelse af byrumsplaner for byomdannelse med fysisk-strukturelle greb
 - 2) Udvikling af områdernes profil, identitet og omdømme
 - 3) At omdanne boliger til ejerboliger og herigennem ændre beboersammensætning
 - 4) Aktiv boligpolitik med stop for kommunal anvisning
 - 5) Helhedsorienterede familieindsatser
 - 6) Prioriterede indsatser i institutioner og skoler.
- Rummer endvidere en vision om kvarterprofiler, herunder at Taastrupgaard bliver til Kjeld Abells Kvarteret, med en profil som 'Kulturbyen'.

Kilde: Høje-Taastrup Kommune (2016): 'Udsatte boligområder i HTK – visioner og indsatsområder'. Januar 2016.

Tilgængelig [Online]: <https://dagsordener.htk.dk/vis/pdf/bilag/fa1af0cd-94e4-497f-a0f4-8423d7a8c7c7/?redirectDirectlyToPdf=false>, sidst besøgt 1. september 2022

Strategisk udviklingsplan for Høje-Taastrup Kommune (2018)

- Plan udarbejdet af Team Niels Bjørn for Høje-Taastrup Kommune, AKB Taastrup/KAB, DFB/domea.dk, VIBO og Realdania. Godkendt af Høje-Taastrup Byråd 28. august 2018.
- En af tre strategiske udviklingsplaner under Realdanias program By i Balance.
- Overordnet vision om at udvikle Taastrupgaard, Gadehavegaard og Charlott kvarteret fra at være *'... isolerede enklaver med en skæv beboersammensætning og et dårligt omdømme til at blive velfungerende byområder*

med en høj livskvalitet, en robust social balance, lokal stolthed, og inkluderende fællesskaber, der giver alle lige adgang til beskæftigelse, uddannelse og et aktivt fritidsliv.

- Skitserer visioner for de tre kvarterer, hvor visionen for Taastrupgaard fortsat er 'kulturkvarteret Kjeld Abells Kvarteret'.
- Skitserer en række udviklingsprincipper og foreslår både fysiske, sociale og organisatoriske indsatser.

Kilde: Høje-Taastrup Kommune, KAB/AKB Taastrup, DFB/domea.dk, VIBO & Realdania (2018): 'Strategisk udviklingsplan for Høje-Taastrup Kommune'. Juni 2018.

Tilgængelig [Online]: <https://dagsordener.htk.dk/vis/pdf/bilag/4ce37171-6c0e-4479-bb09-b129efd79bd4/?re-directDirectlyToPdf=false>, sidst besøgt 1. september 2022

Lovbestemt udviklingsplan for Taastrupgaard (2019)

- Lovbestemt plan for omdannelse af Taastrupgaard, udarbejdet af Høje-Taastrup Kommune og AKB Taastrup/KAB.
- En udbygning og tilpasning af udviklingsplanen Fremtidens Taastrupgaard fra 2016, som sikrer, at de lovbestemte krav jf. Parallelsamfundspakken overholdes (der skal fremvises en udviklingsplan, der viser, hvorledes andelen af almene familieboliger nedbringes til maksimalt 40 % inden 2030).
- Den tilpassede plan rummer, i forhold til den oprindelige plan fra 2016, en øget andel af nedrivninger og sammenlægninger for at indfri målet om maksimalt 40 % almene familieboliger.
- Bygger videre på et aftaledokument mellem parterne fra april 2019, som skitserer brug af følgende fysiske tiltag:
 - 1) Renovering
 - 2) Infrastruktur
 - 3) Nedrivning
 - 4) Fortætning
 - 5) Offentlige funktioner og erhverv
 - 6) Sammenlægninger
 - 7) Ommærkninger
 - 8) Erstatningsbyggeri
 - 9) Matrikeludvidelse.
- Udgangspunktet for anvendelsen af redskaberne har bl.a. været at bygge videre på de strategiske planer om et Fremtidens Taastrupgaard, som allerede blev udarbejdet i samarbejde mellem Høje-Taastrup Kommune og AKB Taastrup/KAB i 2016, samt visionerne fra den strategiske udviklingsplan fra 2018.
- Udviklingsplanen fra 2019 rummer følgende tiltag:

- 1) Nedrivning af boliger
- 2) Fortætning med private boliger
- 3) Opførelse af byggeri til offentlige funktioner samt ommærkning til erhvervslejemål
- 4) Sammenlægninger
- 5) Ommærkning til seniorboliger.

Kilde: AKB Taastrup/KAB & Høje-Taastrup Kommune (2019): 'Lovpligtig udviklingsplan for Taastrupgaard'. Maj 2019.

Tilgængelig [Online]: <https://bpst.dk/da/-/media/BPST-DA/Bolig/Udviklingsplaner/Udviklingsplan---Taastrup-gaard.pdf>, sidst besøgt 1. september 2022

AKB Taastrup & Høje Taastrup Kommune (2019): 'Aftaledokument vedrørende udviklingsplan for Taastrup-gaard'. April 2019.

Tilgængelig [Online]: <https://dagsordener.htk.dk/vis/pdf/bilag/c0ac66ad-f930-4279-a2e4-a4f7b0994933/?re-directDirectlyToPdf=false>, sidst besøgt 1. september 2022

Boligpolitik 2021-2033, Høje Taastrup Kommune (2021)

- Boligpolitik vedtaget af Høje-Taastrup Byråd 26. januar 2021.
- Vision om at skabe attraktive boligområder, der giver borgerne gode rammer for et hverdagsliv med muligheder for aktivitet og fællesskab med andre, og om, at boligområder og kvarterer er udviklet med ansvar for dem, som kommer efter os.
- Skitserer 4 indsatsområder:
 - 1) Bosætning og attraktivitet
 - 2) Miljø og bæredygtig udvikling
 - 3) By- og boligområder i social balance
 - 4) Økonomisk og ansvarlig boligudvikling.
- Indsatsområde 3 rummer en målsætning om ikke længere at have nogle områder på listen over udsatte boligområder i 2033. Fokus på at styrke udsatte boligområder og herunder at arbejde med større variation i arkitektur og ejerformer samt boligsociale indsatser.

Kilde: Høje-Taastrup Kommune (2021): 'Boligpolitik 2021-2033 – sammen skaber vi rammerne om det gode liv'.

Tilgængelig [Online]: <https://dagsordener.htk.dk/vis/pdf/bilag/bf01b27b-74e1-4485-b978-86850a869057/?re-directDirectlyToPdf=false>, sidst besøgt 1. september 2022.

Fremtidens Taastrupgaard (2021)

- Udviklingsplan, som beboerne i Taastrupgaard stemte om på ekstraordinært afdelingsmøde i oktober 2021.
- Skitserer grebene fra den lovpligtige udviklingsplan fra 2019.
- Beskriver vision for Taastrupgaard som kulturbydel, knyttet til omkringliggende by gennem ny tværgående hovedgade 'Kulturstrøget'.

- Skitserer opdeling af området i 3 boligkvarterer, hhv. Skovkvarteret, Bykvarteret og Havekvarteret, med Børne- og Kulturhuset placeret centralt i området og mellem to af kvartererne.
- Rummer illustrationer af nye boligtyper og ny lejlighedsoversigt.

Kilde: AKB Taastrup / KAB (2021): 'Fremtidens Taastrupgaard – dit valg tæller', Beboeravis september 2021.

Tilgængelig [Online]: <https://online.fliphtml5.com/vxusi/gpnf/>, sidst besøgt 1. september 2022.

Boligsocial helhedsplan (2020-2024)

- Samarbejdsaftale om boligsocial indsats i Taastrupgaard 2020-2024 mellem AKB Taastrup & Høje-Taastrup Kommune. Godkendt af Høje-Taastrup Byråd 20. oktober 2020.
- Skitserer målsætninger inden for fire overordnede indsatsområder:
 - 1) *Uddannelse og Livschancer:* Der skal ske et fagligt løft af børn og unge, så flere bliver skoleparate, og flere tager en uddannelse
 - 2) *Beskæftigelse:* Flere bliver tilknyttet arbejdsmarkedet
 - 3) *Kriminalitetsforebyggelse:* Børn og unge støttes i et liv uden kriminalitet, og områderne opleves som trygge
 - 4) *Sammenhængskraft og medborgerskab:* Flere er en del af fællesskabet og deltager aktivt i samfundet.

Kilde: AKB Taastrup & Høje-Taastrup Kommune (2020): 'Strategisk samarbejdsaftale om boligsocial indsats: Taastrupgaard 2020-2024'.

Tilgængelig [Online]: <https://dagsordener.htk.dk/vis/pdf/bilag/dd57634b-5e01-4cfd-b100-a58a8e945843/?redirectDirectlyToPdf=false>, sidst besøgt 1. september 2022

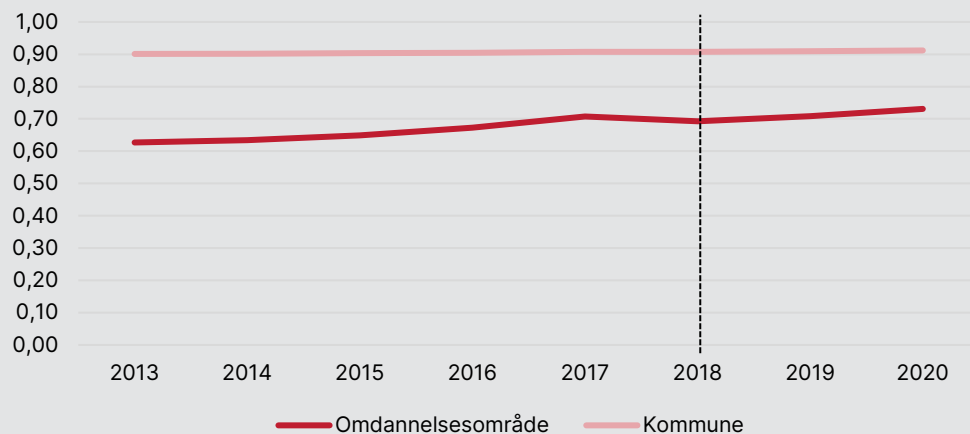
Værdiprogram for Kulturstrøget (2022) (ikke udgivet – er til politisk behandling)

- Skal skitsere rammerne for det samlede infrastrukturforløb for Kulturstrøget (som indgår i udviklingsplanen) fra Taastrup Station til Hveen Boulevard, herunder rammer for belægning, beplantning, belysning, funktion i forbindelse med pladdannelse med mere.
- Høje Taastrup Kommune og AKB Taastrup har inviteret borgere til workshop angående værdiprogrammet i foråret 2022 (Invitation til workshop på Høje-Taastrup Kommunes hjemmeside: <https://www.htk.dk/Om-kommunen/Info-om-kommunen/Nyhedsliste/28-03-2022-Se-de-foerste-forslag-til-Kulturstroegget-den-7-april>, sidst besøgt 1. september 2022.

Socialt mix

Bilagsfigur 4 Socialt mix målt som mix af borgere med forskellig uddannelsesbaggrund, 2013-2020

Uddannelsesmixet er opgjort ud fra, hvorvidt en borger har grundskole, ungdomsuddannelse, erhvervsuddannelse eller en videregående uddannelse som højeste fuldførte uddannelse.



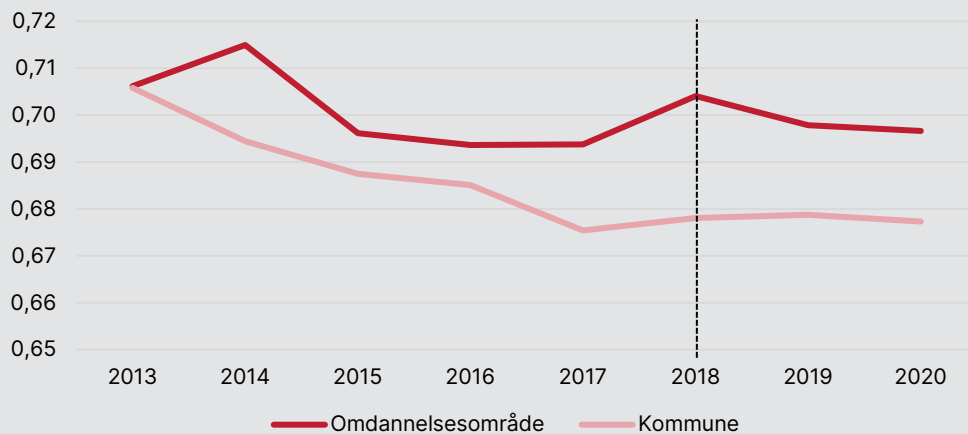
Anm.: N (Omdannelsesområde) = 839-1.108; N (Kommune) = 20.022-20.699.

Mixet er udregnet ud fra højeste fuldførte uddannelse for 30-59-årige grupperet i fire grupper: Grundskole/Ukendt, Gymnasiale uddannelser, Erhvervsfaglige uddannelser og Videregående uddannelser. Værdien 0 er udtryk for fuldstændig homogenitet, mens værdien 1 er udtryk for fuldstændig heterogenitet, hvilket vil sige, at alle grupper er ligeligt repræsenteret.]0;0,25]: homogent,]0,25;0,50]: til dels homogent,]0,50; 0,75]: til dels heterogent,]0,75; 1,0[: heterogent område.

Kilde: Egne beregninger baseret på data fra Danmarks Statistik.

Bilagsfigur 5 Socialt mix målt som mix af borgere med forskellig beskæftigelsesbaggrund, 2013-2020

Beskæftigelsesmixet er opgjort ud fra, hvorvidt en borger er i arbejde, arbejdsløs eller står uden for arbejdsstyrken.



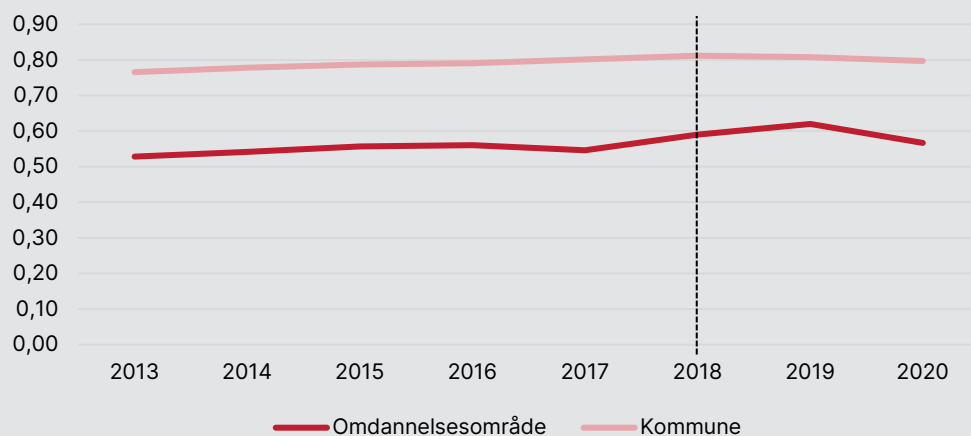
Anm.: N (Omdannelsesområde) = 2.011-2.698; N (Kommune) = 48.471-50.759.

Mixet er udregnet ud fra den primære beskæftigelse i året (Socio13) grupperet i tre grupper: Beskæftigede, Ledige og Uden for arbejdsstyrken (inkl. studerende, kontanthjælpsmodtagere, folkepensionister mv.). Værdien 0 er udtryk for fuldstændig homogenitet, mens værdien 1 er udtryk for fuldstændig heterogenitet, hvilket vil sige, at alle grupper er ligeligt repræsenteret.]0;0,25]: homogent,]0,25;0,50]: til dels homogent;]0,50; 0,75]: til dels heterogent,]0,75; 1,0[: heterogent område.

Kilde: Egne beregninger baseret på data fra Danmarks Statistik.

Bilagsfigur 6 Socialt mix målt som mix af borgere med forskellig indkomst, 2013-2020

Indkomstmixet er opgjort ud fra, hvorvidt en borger har en indkomst under den økonomiske fattigdomsgrænse, op til 25 pct. over den økonomiske fattigdomsgrænse eller over 25 pct. over den økonomiske fattigdomsgrænse.



Anm.: N (Omdannelsesområde) = 2.011-2.698; N (Kommune) = 48.471-50.759.

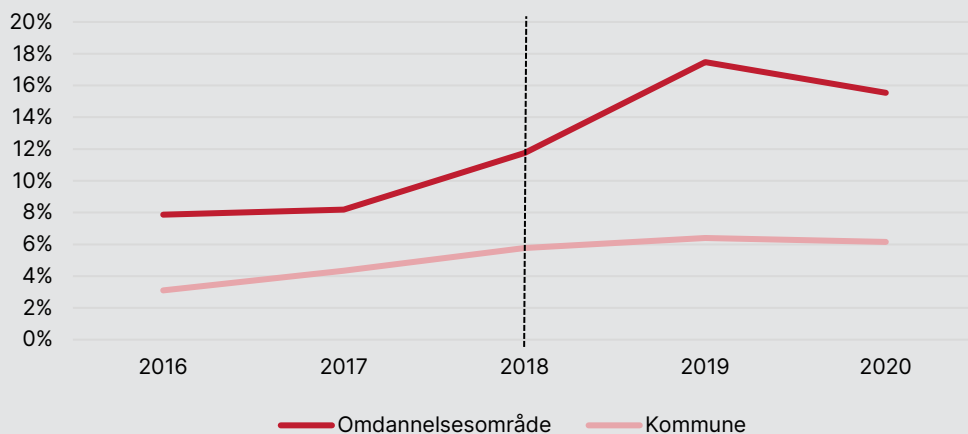
Mixet er udregnet ud fra den ækvivalerede disponible familieindkomst grupperet i tre grupper: Under fattigdomsgrænsen (mindre end 0,5 gange medianen), 0,5-1,25 gange medianen, mere end 1,25 gange medianen. Værdien 0 er udtryk for fuldstændig homogenitet, mens værdien 1 er udtryk for fuldstændig heterogenitet, hvilket vil sige, at alle grupper er ligeligt repræsenteret.]0;0,25]: homogent,]0,25;0,50] til dels homogent,]0,50; 0,75]: til dels heterogent,]0,75; 1,0[: heterogent område.

Kilde: Egne beregninger baseret på data fra Danmarks Statistik.

Underretninger

Bilagsfigur 7 Underretninger for 0-6 årige børn, 2016-2020

0-6-årige børn med mindst én underretning i året. I procent.

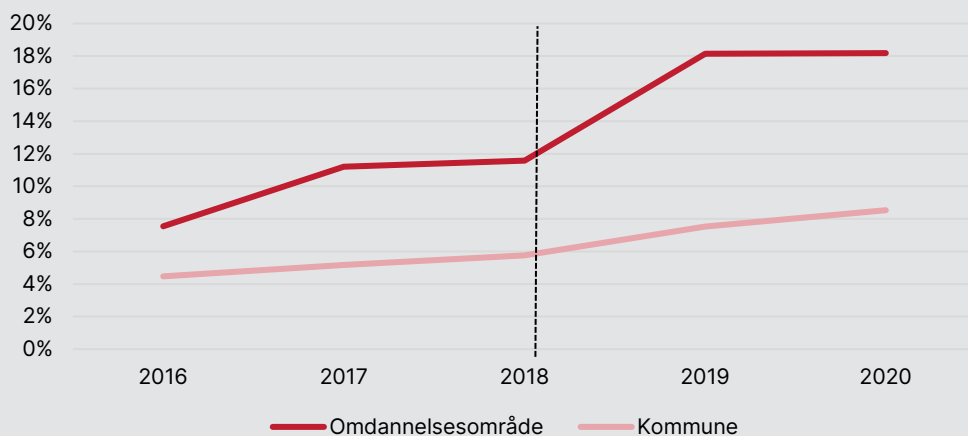


Anm.: N (Omdannelsesområde) = 238-394; N (Kommune) = 4.047-4.289.

Kilde: Egne beregninger baseret på data fra Danmarks Statistik.

Bilagsfigur 8 Underretninger for 7-18-årige børn og unge, 2016-2020

7-18-årige med mindst én underretning i året. I procent.



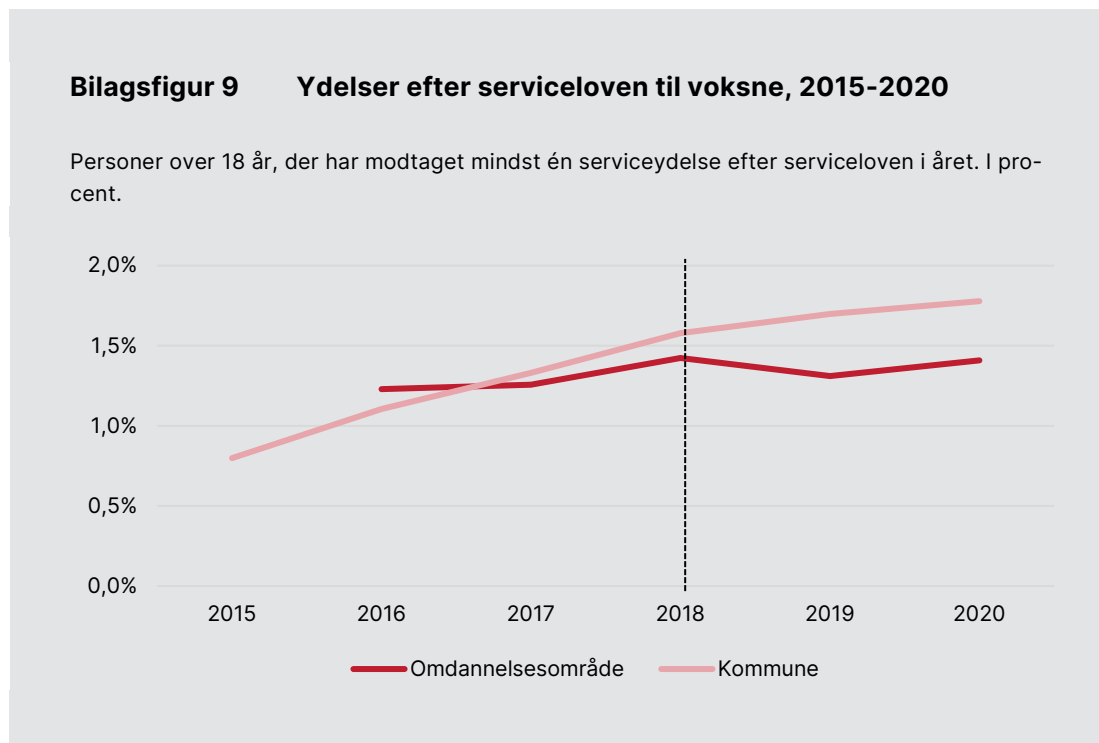
Anm.: N (Omdannelsesområde) = 385-530; N (Kommune) = 7.199-7.612.

Kilde: Egne beregninger baseret på data fra Danmarks Statistik.

Forebyggende foranstaltninger

Andelen af børn og unge i alderen 0-18 år med mindst én forebyggende foranstaltning kan ikke afrapporteres som følge af for få observationer.

Ydelser efter serviceloven



Anm.: N (Omdannelsesområde) = 1.420-1.829; N (Kommune) = 38.073-39.816. I nogle år er antallet af observationer for lavt til, at andelen kan afrapporteres.

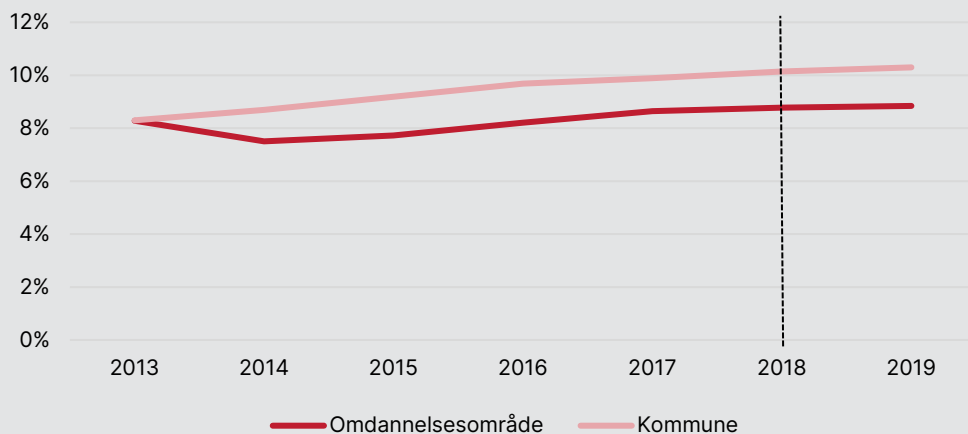
Kilde: Egne beregninger baseret på data fra Danmarks Statistik.

Psykiatriske diagnoser

Andelen af børn og unge i alderen 0-17 år med en psykiatrisk diagnose kumuleret over personens liv kan ikke afrapporteres som følge af for få observationer.

Bilagsfigur 10 Psykiatriske diagnoser for voksne, 2013-2019

Personer over 18 år med mindst én psykiatrisk lidelse kumuleret over personens liv. I procent.

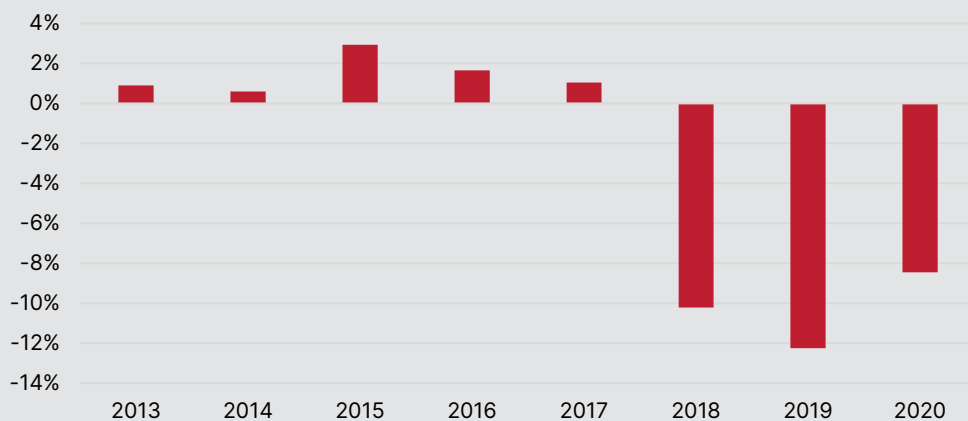


Anm.: N (Omdannelsesområde) = 1.666-1.829; N (Kommune) = 34.098-39.816.

Kilde: Egne beregninger baseret på data fra Danmarks Statistik.

Netttilflytning

Bilagsfigur 11 Netttilflytning, 2013-2020



Anm.: N (Beboere) = 2.011-2.698; N (Tilflyttere) = 240-424; N (Fraflyttere) = 331-507. Netttilflytningen er udregnet som tilflytningen fratrukket fraflytningen, opgjort pr. 1. januar i året sammenholdt med 1. januar året før.

Opgjort jf. den gældende områdefrænsning i det pågældende år.

Kilde: Egne beregninger baseret på data fra Danmarks Statistik.

VIVÉ