

# Bispehaven

Bilag til rapporten Omdannelsesområderne på vej



# Indholdsfortegnelse

Udvikling i forhold til kriterierne på ghettolisten	3
Oversigt over planlagte fysiske tiltag	4
Tidslinje med milepæle	5
Organisatorisk set-up for gennemførelse af udviklingsplanen	7
Socialt mix	14
Underretninger	17
Forebyggende foranstaltninger	18
Ydelser efter serviceloven	19
Psykiatriske diagnoser	19
Nettotilflytning	20

# Bilag Bispehaven

## Fakta

**Område:** Bispehaven

**Boligorganisation:** Østjysk Bolig

**Kommune:** Aarhus Kommune

**Områdeafgrænsning:** Østjysk Bolig afdeling 6,  
Bispehaven: Hasle Centervej 131-279, Bispehavevej  
7-127, 8210 Aarhus V

## Indledning

Formålet med dette bilag er at give viden om, hvordan udviklingen i en række af de forhold, der belyses i rapporten, ser ud specifikt for Bispehaven og Aarhus Kommune.

Nogle bilagsfigurer/tabeller har ikke været mulige at lave, eftersom antallet af observationer i de givne opgørelser har været for lave til at kunne afrapporteres.

## Udvikling i forhold til kriterierne på ghettolisten

**Bilagstabel 1** Udvikling i forhold til kriterierne på ghettolisten, 2016-2021

Bispehaven	Uden for arb. marked	E&I ikke vestlig	Dømte	Kun grundskole	Gns. indkomst
Kriterier	> 40 %	> 50 %	> 2,35 % (2021, ændret flere gange)	> 60 % (50 % før 2018)	< 55 %
Bispehaven 2016	44,3 %	68,3 %	2,58	51,4 %	59,6 %
Bispehaven 2017	46,5 %	67,0 %	2,42 %	51,3 %	58,6 %
Bispehaven 2018	48,1 %	67,6 %	2,18 %	74,5 %	56,1 %
Bispehaven 2019	43,9 %	67,5 %	1,96 %	71,9 %	56,8 %
Bispehaven 2020	41,7 %	68,5 %	1,92 %	70,4 %	56,2 %
Bispehaven 2021	41,7 %	69,8 %	2,25 %	71,2 %	55,2 %

Kilde: Transport-, Bygnings- og Boligministeriet (2016): Liste over ghettoområder pr. 1. december 2016.

Transport-, Bygnings- og Boligministeriet (2017): Liste over ghettoområder pr. 1. december 2017.

Transport-, Bygnings- og Boligministeriet (2018): Liste over hårde ghettoområder pr. 1. december 2018.

Transport- og Boligministeriet (2019): Liste over hårde ghettoområder pr. 1. december 2019.

Transport- og Boligministeriet (2020): Liste over hårde ghettoområder pr. 1. december 2020.

Indenrigs- og Boligministeriet (2021): Liste over parallelsamfund pr. 1. december 2021.

Indenrigs- og Boligministeriet (2021): Liste over omdannelsesområder pr. 1. december 2021.

## Oversigt over planlagte fysiske tiltag

Bilagstabel 2      Oversigt over planlagte fysiske tiltag

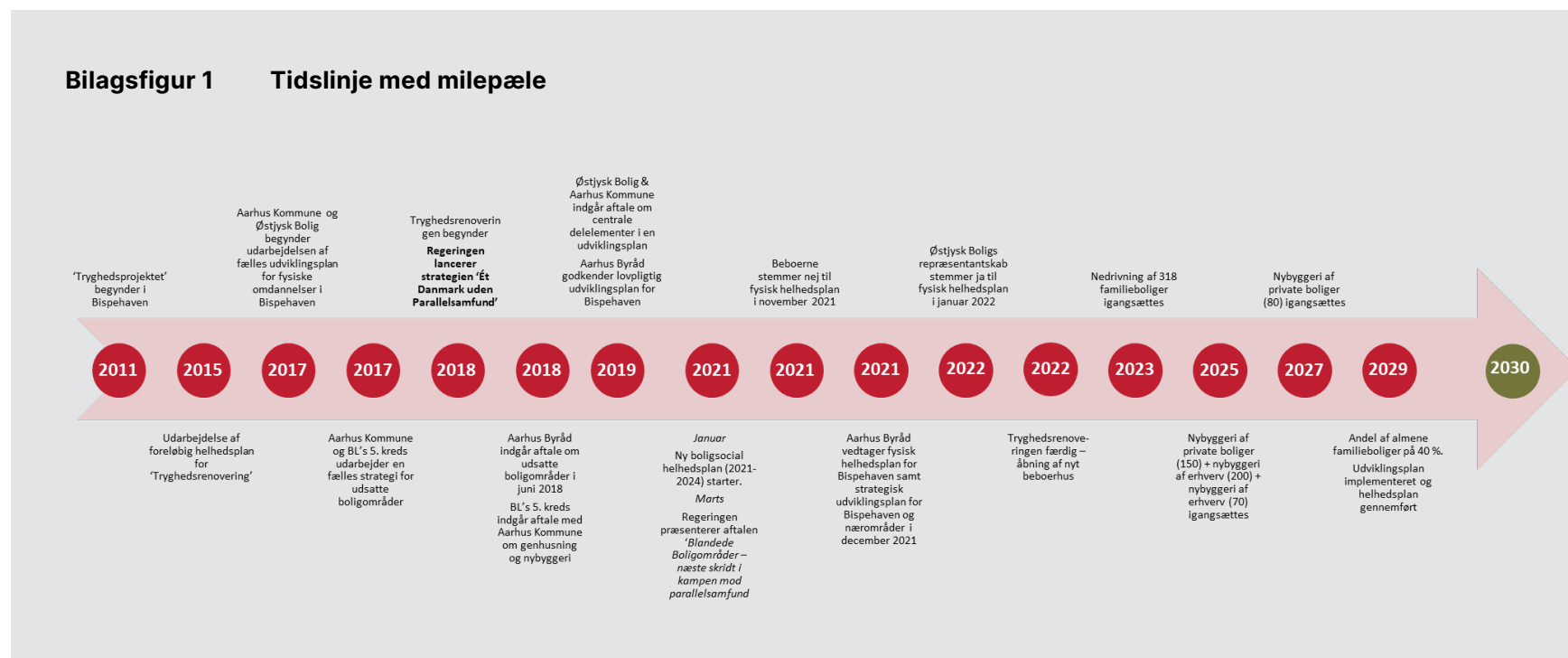
Redskab	Nedrivning	Ommærkning	Sammenlægning	Fortætning/ Nybyggeri	Salg	Renovering/infrastruktur
Bispehaven	X				X	
Antal	310			230 (bolig) + 287 (erhverv + bydelshus)		Renovering af tilbageblivende blokke indvendigt og udvendigt. Infrastrukturelle omdannelser, forbindelser til omkringliggende områder

Anm.: Manglende kvalitetssikring fra boligorganisation.

Kilde: Østjysk Bolig & Aarhus Kommune (2019): Udviklingsplan for Bispehaven.

Bolig- og Planstyrelsen (2021): 'Skabelon for årlig og løbende afrapportering af en udviklingsplan: Bispehaven', 1. oktober 2021.

## Tidslinje med milepæle



Note: Manglende kvalitetssikring fra boligorganisation.

Kilde: VIVEs Desk research. Se nedenfor.

- 2011: 'Tryghedsprojektet' begynder i Bispehaven
- 2015: Udarbejdelse af foreløbig helhedsplan for 'Tryghedsrenovering'
- 2017: Aarhus Kommune og Østjysk Bolig begynder udarbejdelsen af fælles udviklingsplan for fysiske omdannelser i Bispehaven
- 2017: Aarhus Kommune og BL's 5. kreds udarbejder en fælles strategi for udsatte boligområder
- 2018: Tryghedsrenoveringen begynder. Regeringen lancerer strategien 'Ét Danmark uden Parallelsamfund'
- 2018: Aarhus Byråd indgår aftale om udsatte boligområder i juni 2018. BL's 5. kreds indgår aftale med Aarhus Kommune om genhusning og nybyggeri
- 2019: Østjysk Bolig og Aarhus Kommune indgår aftale om centrale delelementer i en udviklingsplan. Aarhus Byråd godkender lovpligtig udviklingsplan for Bispehaven
- 2021, januar: Ny boligsocial helhedsplan (2021-2024) starter. Marts: Regeringen præsenterer aftalen 'Blandede Boligområder – næste skridt i kampen mod parallelsamfund'
- 2021: Beboerne stemmer nej til fysisk helhedsplan i november 2021
- 2021: Aarhus Byråd vedtager fysisk helhedsplan for Bispehaven samt strategisk udviklingsplan for Bispehaven og nærområder i december 2021
- 2022: Østjysk Boligs repræsentantskab stemmer ja til fysisk helhedsplan i januar 2022
- 2022: Tryghedsrenoveringen færdig – åbning af nyt beboerhus
- 2023: Nedrivning af 318 familieboliger igangsættes
- 2025: Nybyggeri af private boliger (150) + nybyggeri af erhverv (200) + nybyggeri af erhverv (70) igangsættes
- 2027: Nybyggeri af private boliger (80) igangsættes
- 2029: Andel af almene familieboliger på 40 %. Udviklingsplan implementeret og helhedsplan gennemført.

Kilder: Aarhus Byråd (2022): '*Strategisk udviklingsplan for Hasselhøj, Bispehaven, Ellekær, og dele af Hasle – Forslag*', referat fra møde i Aarhus Byråd d. 15.12.2021, punkt 12 på dagsordenen.

Aarhus Byråd (2022): '*Helhedsplan for Bispehaven, afd. 6 fase1*', referat fra møde i Aarhus Byråd d. 15.12.2021, punkt 13 på dagsordenen.

Aarhus Kommune & BL's 5. kreds (2017): '*Fælles strategi for indsatsen i udsatte boligområder*'.

Aarhus Kommune (2018): '*Aftale om udsatte boligområder i Aarhus Kommune*'. Juni 2018.

BL's 5. kreds & Aarhus Kommune (2018): '*Almene boliger i Aarhus – Aftale mellem BL's 5. kreds og Aarhus Kommune om genhusning og nybyggeri*'. November 2018.

Indenrigs- og Boligministeriet (2021): '*Blandede boligområder – næste skridt i kampen mod parallelsamfund*'. Marts, 2021.

Regeringen (2018): '*Ét Danmark uden parallelsamfund – Ingen ghettoer i 2030*', Regeringen. Marts, 2018.

Tryghedibispehaven.dk, 'Om projektet', Tilgængelig [Online]: [Tryghedsrenovering Bispehaven \(tryghedibispehaven.dk\)](https://tryghedibispehaven.dk), sidst besøgt 1. september 2022.

Østjysk Bolig & Aarhus Kommune (2019): '*Aftale mellem Østjysk Bolig og Aarhus Kommune om centrale elementer i en udviklingsplan for Bispehaven og nærområder*'.

Østjysk Bolig & Aarhus Kommune (2019): '*Udviklingsplan for Bispehaven*'.

Østjysk Bolig & Aarhus Kommune (2020): '*Strategisk samarbejdsaftale om en boligsocial indsats – Bispehaven*'.

Bolig- og Planstyrelsen (2021): '*Skabelon for årlig og løbende afrapportering af en udviklingsplan: Bispehaven*', 1. oktober 2021

Østjysk Bolig (2021): '*Brev til beboere*', 14. december 2021.

Østjysk Bolig (2022): '*Brev til beboere*', 27. januar 2022.

Østjysk Bolig, '*Helhedsplanen i Bispehaven*', fane på Østjysk Boligs hjemmeside: <https://www.oestjyskbolig.dk/din-afdeling/bispehaven/helhedsplan>, sidst besøgt 1. september 2022.

## Organisatorisk set-up for gennemførelse af udviklingsplanen

### Bilagsfigur 2 Organisatorisk set-up for gennemførelse af udviklingsplanen

#### 7. Organisering

*Beskriv det organisatoriske set-up for udviklingsplanens gennemførelse.*

Der er nedsat en administrativ styregruppe for omdannelsen af Bispehaven med deltagelse af Aarhus Kommune og Østjysk Bolig. Styregruppen har ansvaret for at forankre planen politisk i egen organisation. Herunder er nedsat et programsekretariat, som driver og koordinerer processen samt en projektgruppe, som bidrager til udarbejdelsen af udviklingsplanen. Der vil endvidere ske en involvering af øvrige relevante aktører i regi af boligforening og kommune, herunder det lokale lederråd, hvor politiet også deltager. Endvidere er ministeriet og Landsbyggefonden vigtige samarbejdspartnere, ligesom fonde og private investorer forventes at bidrage til udviklingen. Parterne er enige om, at der inden udgangen af 2019 skal ske en vurdering og tilpasning af organisationen og ressourcer, så der sikres et set up, som kan gennemføre en plan af denne størrelse og kompleksitet.

Anm.: Manglende kvalitetssikring fra boligorganisation.

Kilde: Østjysk Bolig & Aarhus Kommune (2019): Udviklingsplan for Bispehaven.

**Bilagsfigur 3 Planer for boligområdet**



Anm.: Manglende kvalitetssikring fra boligorganisation.

Kilde: VIVEs Desk research. Se nedenfor.

Den lovpligtige udviklingsplan er en del af en større udvikling i området, hvor der er vedtaget andre planer, som er afbildet i figuren og beskrevet neden for.

### **Aarhus Kommune, Boligpolitik (2016)**

- Boligpolitik for Aarhus Kommune, vedtaget af Aarhus Byråd i 2016.
- Boligpolitikens vision: "Alle aarhusianere har mulighed for at bo i en god bolig i en by med social balance".
- Visionen skal realiseres gennem tre indsatsområder:



- 1) Plads til flere aarhusianere – nu og i fremtiden
  - 2) Mangfoldighed – boligtyper, boligstørrelser og ejerformer til alle behov
  - 3) Velfungerende lokalsamfund og stærk social sammenhængskraft.
- Almene familieboliger og almene ungdomsboliger skal fortsat udgøre en fjerdedel af boligmassen.

Kilde: Aarhus Kommune (2016): 'Boligpolitik – Aarhus Kommune'.

Tilgængelig [Online]: [https://www.aarhus.dk/media/12861/boligpolitik\\_2016\\_opslag\\_small.pdf](https://www.aarhus.dk/media/12861/boligpolitik_2016_opslag_small.pdf), sidst besøgt 1. september 2022.

### **Fælles strategi for indsatsen i udsatte boligområder (2017)**

- Strategi for indsatsen i udsatte boligområder i Aarhus Kommune udarbejdet i samarbejde mellem Aarhus Kommune og BL's 5. kreds. Overordnet målsætning om at ændre udsatte boligområder til socialt velfungerende områder med en balanceret beboersammensætning.
- Skitserer vision: Aarhus skal være en god by for alle ('Aarhus Fortællingen').
- Sammenfatter eksisterende politikker og strategier, opdelt i forhold til hhv. et byfokus, et beboerfokus og den almene boligsektor. Mål om at 'Aarhus skal hænge sammen'.
- Skitserer fire strategiske indsatsområder.
  - 1) Flere i uddannelse
  - 2) Flere i beskæftigelse
  - 3) Styrket medborgerskab
  - 4) Flere boliger i den blandede by.

Kilde: Lejerbo Holbæk (2014): 'Plads til alle – en port mellem by og fælled. Idéforslag til nyt knudepunkt mellem Agervang/Engvang og Holbæk Fælled', oktober 2014.

Tilgængelig [Online]: <https://dagsordener.holbaek.dk/vis/pdf/bilag/5e57eb87-42d1-47b0-928a-c7de0b52cd3e/?redirectDirectlyToPdf=false>, sidst besøgt 1. september 2022.

### **Tryghedsrenovering (2018-2022)**

- På baggrund af et ønske om at gøre Bispehaven til et mere trygt område igangsatte Østjysk Bolig i 2011 en længere proces med udviklingen af et projekt, der kunne adressere dette.
- Med midler fra Landsbyggefonden begyndte det fysiske arbejde med Tryghedsrenoveringen i 2018, som '...et første led i at åbne området op, skabe variation og attraktive og trygge udearealer gennem fysiske og sociale tiltag'.

- Tryghedsrenoveringen omfatter blandt andet fjernelse af parkeringsdæk, etablering af gårdrum, grønne arealer og legepladser samt et bydelshus.
- Arbejdet med Tryghedsrenoveringen stod færdigt i 2022.

Kilde: Østjysk Bolig & Aarhus Kommune (2019): Udviklingsplan for Bispehaven

Tilgængelig [Online]: <https://bpst.dk/da/-/media/BPST-DA/Bolig/Udviklingsplaner/Udviklingsplan---Bispehaven.pdf>, sidst besøgt d. 1. september 2022.

Tryghedibispehaven.dk, 'Om projektet', Tilgængelig [Online]: Tryghedsrenovering Bispehaven (tryghedibispehaven.dk), sidst besøgt d. 1. september 2022.

### **Aftale om udsatte boligområder (2018)**

- Aftale vedtaget af Aarhus Byråd i 2018 – sætter politisk retning for arbejdet i kommunens udsatte boligområder frem mod 2030.
- Skitserer vision for udviklingen af Gellerupparken, Bispehaven og omkringliggende områder.
- Beskriver hensigt om en kombination af fysiske forandringer, sociale og beskæftigelsesrettede indsatser samt dagtilbud, skoler og fritidstilbud.

Kilde: Aarhus Kommune (2018): 'Aftale om udsatte boligområder i Aarhus Kommune'. Juni 2018.

Tilgængelig [Online]: <https://www.aarhus.dk/media/11237/aftale-om-udsatte-boligomraader-vers1650.pdf>, sidst besøgt 1. september 2022.

### **Almene boliger i Aarhus – aftale mellem BL's 5. kreds og Aarhus Kommune om genhusning og nybyggeri (2018)**

- Aftale mellem BL's 5. kreds og Aarhus Kommune.
- Omfatter genhusning af borgere, der skal fraflytte udsatte boligområder i forbindelse med omdannelser samt fremtidigt nybyggeri af almene boliger.
- BL's 5. kreds forpligter sig til at bidrage til genhusningsopgaven og at hjælpe berørte beboere med modtagelse i nye omgivelser. De forpligter sig til at stille det nødvendige antal boliger til rådighed for genhusning af berørte borgere frem mod 2030.

Kilde: BL's 5. kreds & Aarhus Kommune (2018): 'Almene boliger i Aarhus – Aftale mellem BL's 5. kreds og Aarhus Kommune om genhusning og nybyggeri'. November 2018.

Tilgængelig [Online]: <https://www.aarhus.dk/media/73079/aftale-om-genhusning-ved-nybyggeri.pdf>, sidst besøgt 1. september 2022.10.14

### **Aftale mellem Østjysk Bolig og Aarhus Kommune om centrale elementer i en udviklingsplan for Bispehaven og nærområder (2019)**

- Aftale mellem Østjysk Bolig og Aarhus Kommune, indgået april 2019.
- Udgør grundlaget for den lovbestemte udviklingsplan. Aftalen er udarbejdet med afsæt i det lovbestemte krav om, at der maksimalt må være 40 % almene familieboliger i Bispehaven i 2030. Skitserer en længere vision for

Bispehaven i 2030, der indledes således: *"Bispehaven er i 2030 en integreret del af et nyt lokalområde i bydelen Hasle. Det nye lokalområde består af en række mindre kvarterer med mange slags boliger, bygninger og mennesker. Det er lykkedes at bygge videre på stedets grønne og bynære kvaliteter og at gøre op med områdets sociale og fysiske isolation".*

- Skitserer et mål med udviklingsplanen: "Målet er at skabe en bydel med blandede funktioner og nye boligformer, som kan fastholde og tiltrække nye beboergrupper, herunder særligt børnefamilier, til området".
- Skitserer en række centrale elementer for udviklingsplanen for bydelen, som parterne er enige om:
  - 1) Renovering af almene boliger (ambition om at renovere de almene boliger indvendigt og udvendigt)
  - 2) En sammenhængende bydel (nye veje, byrum og pladser skal binde bydelen sammen og åbne op til den omkringliggende by)
  - 3) Nybyggeri (nye boligtyper, ejerformer og erhvervsbyggerier)
  - 4) Grønne områder og faciliteter til en levende bydel (styrke 'Den Grønne Kile', udvikle idrætsanlæg v. Ellekær, udvikle areal til multifunktionelt aktivitetsområde, etablering af møde- og aktivitetsfaciliteter for bydelens beboere)
  - 5) Øvrige tiltag, herunder vedrørende beskæftigelse, uddannelse og øvrige sociale indsatser (eksempelvis styrket indsats på social-, beskæftigelses- og uddannelsesområdet og koordination med den boligsociale helhedsplan).

Kilde: Østjysk Bolig & Aarhus Kommune (2019): 'Aftale mellem Østjysk Bolig og Aarhus Kommune om centrale elementer i en udviklingsplan for Bispehaven og nærområder'.

Tilgængelig [Online]: <https://www.aarhus.dk/media/22775/aftale-mellem-oestjysk-bolig-og-aarhus-kommune-om-centrale-elementer-i-en-udviklingsplan-for-bispehaven-april-2019.pdf>, sidst besøgt 1. september 2022.

### **Lovbestemt udviklingsplan for Bispehaven (2019)**

- Lovbestemt plan for omdannelse af området udarbejdet af Aarhus Kommune og Østjysk Bolig. Skitserer, hvorledes andelen af almene familieboliger nedbringes til maksimalt 40 % inden 2030.
- Skitserer følgende fysiske tiltag:
  - 1) Nedrivning af 6 blokke (318 boliger)
  - 2) Etablering af 530 nye private boliger
  - 3) Nyt erhverv og bygninger til offentlige formål svarende til 270 enheder
  - 4) Renovering af tilbageblivende blokke (indvendigt og udvendigt)
  - 5) Infrastrukturelle ændringer, arbejde med forbindelser til omkringliggende område

## 6) Nye og forbedrede faciliteter til idræt-, bevægelse og kultur.

Kilde: Østjysk Bolig & Aarhus Kommune (2019): Udviklingsplan for Bispehaven

Tilgængelig [Online]: <https://bpst.dk/da/-/media/BPST-DA/Bolig/Udviklingsplaner/Udviklingsplan---Bispehaven.pdf>, sidst besøgt d. 1. september 2022.

### Helhedsplan for Bispehaven (2021)

- Konkretiserende plan for at realisere tiltagene fra udviklingsplanen, herunder målet om maksimalt 40% almene familieboliger i 2030. Udarbejdet af Østjysk Bolig i dialog med Aarhus Kommune, med afsæt i den lovbestemte udviklingsplan (2019) og den strategiske udviklingsplan for Bispehaven, Ellekær og dele af Hasle (forslag, efterår 2021).
- Skitserer følgende fysiske tiltag:
  - 1) Nedrivning af 318 boliger
  - 2) Nybyggeri af 230 private boliger og erhverv samt bydelshus svarende til 287 boligenheder
  - 3) Renovering af tilbageværende almene boliger og gårdrum
  - 4) Udvikling af mødesteder med fokus på leg og ophold.
  - 5) Indvendig renovering af tilbageværende lejemål.
- Helhedsplanen opstiller fem målsætninger, som den med baggrund i aftalen mellem Aarhus Kommune og Østjysk Bolig omkring udvikling og renovering af Bispehaven samt visionen og strategierne i den strategiske udviklingsplan, skal bidrage til at sikre:
  - 1) At området i fremtiden består af kvarterer med egen identitet og karakter i en attraktiv bydel i Aarhus
  - 2) At boligerne er attraktive på fremtidens boligmarked i forhold til stand og huslejeniveau, og at afdelingens fremtidige drift og økonomi er bæredygtig
  - 3) At renoveringen af området skaber variation, kvalitet og værdi, der kan fastholde og tiltrække en bred målgruppe og dermed skabe en bredere beboersammensætning
  - 4) At nye mødesteder etableres og eksisterende opgraderes, så beboere og hele bydelen kan mødes på tværs af fællesskaber i Bispehaven
  - 5) At der arbejdes med infrastruktur, der åbner og forbinder Bispehaven bedre til bydelen Hasle.
- Beboerne i Bispehaven stemte nej til helhedsplanen på et ekstraordinært afdelingsmøde 30. november 2021. Aarhus Byråd godkendte efterfølgende helhedsplanen 15. december 2022. Østjysk Boligs repræsentantskab godkendte den 20. januar 2022.

Kilde: Østjysk Bolig (2021): 'Helhedsplan for Bispehaven', 16. november 2021.

Tilgængelig [Online]: [https://www.oestjyskbolig.dk/Files/Images/2021-11-november/Helhedsplan-for-Bispehaven\\_161121\\_til-skAerm.pdf](https://www.oestjyskbolig.dk/Files/Images/2021-11-november/Helhedsplan-for-Bispehaven_161121_til-skAerm.pdf), sidst besøgt 1. september 2022.

## **Hasselhøj – Strategisk udviklingsplan for Bispehaven, Ellekær og dele af Hasle (2022)**

- Udarbejdet af Aarhus Kommune og Østjysk Bolig. Godkendt til offentlig høring af Aarhus Byråd 15. december 2021. Planen udgør parternes '*... fælles bud på, hvordan Bispehaven og den omkringliggende bydel kan udvikles frem mod 2030*'.
- Bygger videre på Tryghedsrenoveringen. Arbejder på tværs af fysiske og sociale indsatser og beskriver de samlede visioner for udviklingen af bydelen. Vision for den nye bydel 'Hasselhøj': '*Hjem til hverdagen – nye børnevenlige kvarterer tæt på midtbyen og med naturen i baghaven*'.
- Skitserer ni langsigtede mål, som den strategiske udviklingsplan skal være med til at realisere. Hertil skitserer den 8 pejlemærker.
- 'Det langsigtede mål med udviklingen af bydelen er at skabe en tryk bydel med en blandet beboersammensætning, som på en række socioøkonomiske faktorer ligner resten af byen'.
- Skitserer fem udviklingsprincipper og tre hovedgreb for udviklingen af 'Hasselhøj'-området. Udviklingsprincipperne er:
  - 1) Øg kvaliteten
  - 2) Styrk livet
  - 3) Skab sammen
  - 4) Dyrk stedet
  - 5) Sig det højt
- Hovedgrebene er:
  - 1) Tre forbindelser, der samler (Den Grønne Kile, Boliggaden og Bygaden/Ryhavedvej)
  - 2) Fire mødesteder, vi deler (Hasle Torv, Rymarken syd, Oasen, Ellekær)
  - 3) Seks nye kvarterer, hvor vi hører hjemme (Vandtårnskvarteret, Havekvarteret, Hasle Torv Kvarteret, Parkkvarteret, Ellekærkvarteret, Elkvarteret)

Kilde: Aarhus Kommune & Østjysk Bolig (2021): 'Hasselhøj – Strategisk udviklingsplan for Bispehaven, Ellekær & dele af Hasle', Forslag efter 2021.

Tilgængelig [Online]: <https://deltag.aarhus.dk/sites/default/files/documents/Udviklingsplan%20Hassel%20og%20Ellek%C3%A6r.pdf>, sidst besøgt 1. september 2022.

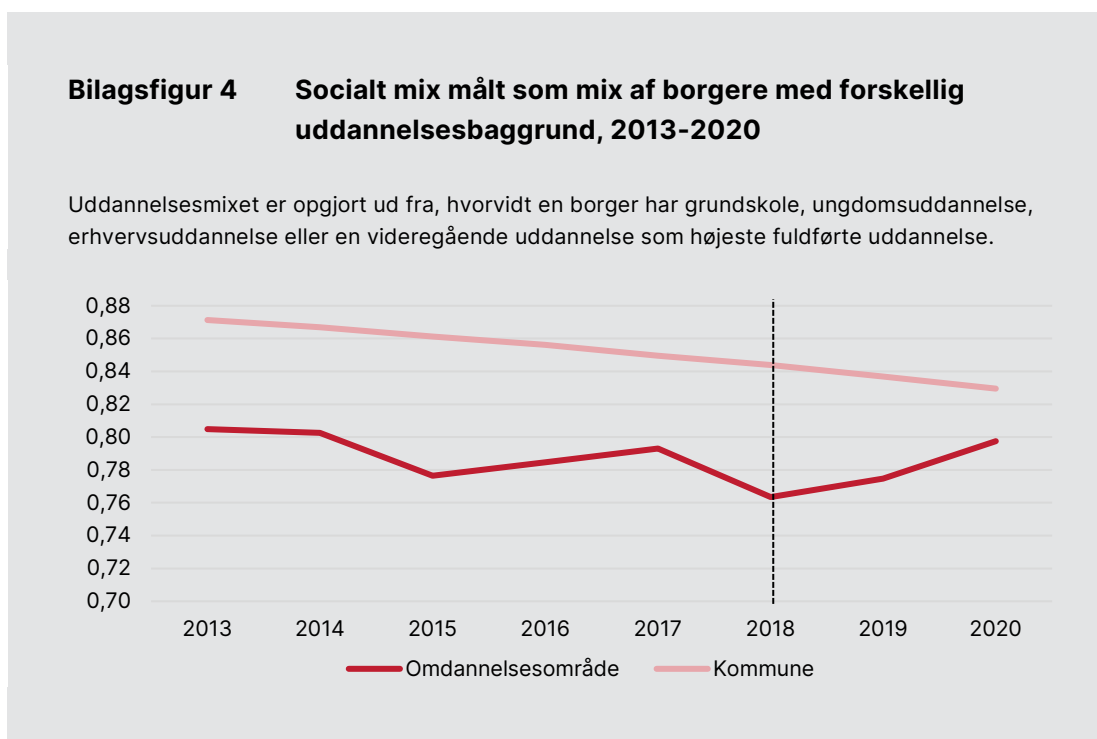
## Boligsocial helhedsplan (2021-2024)

- Samarbejdsaftale om boligsocial indsats fra 2021-2024 mellem Østjysk Bolig og Aarhus Kommune. Skitserer målsætninger inden for fire overordnede indsatsområder
  - 1) Uddannelse og Livschancer: Der skal ske et fagligt løft af børn og unge, så flere bliver skoleparate, og flere tager en uddannelse
  - 2) Beskæftigelse: Flere bliver tilknyttet arbejdsmarkedet
  - 3) Kriminalitetsforebyggelse: Børn og unge støttes i et liv uden kriminalitet, og områderne opleves som trygge
  - 4) Sammenhængskraft og medborgerskab: Flere er en del af fællesskabet og deltager aktivt i samfundet.

Kilde: Østjysk Bolig & Aarhus Kommune (2020): 'Strategisk samarbejdsaftale om en boligsocial indsats – Bispehaven'.

Tilgængelig [Online]: <http://fs-aarhus.dk/wp-content/uploads/04.12.2020-Strategisk-samarbejdsaftale.pdf>, sidst besøgt 1. september 2022.

## Socialt mix



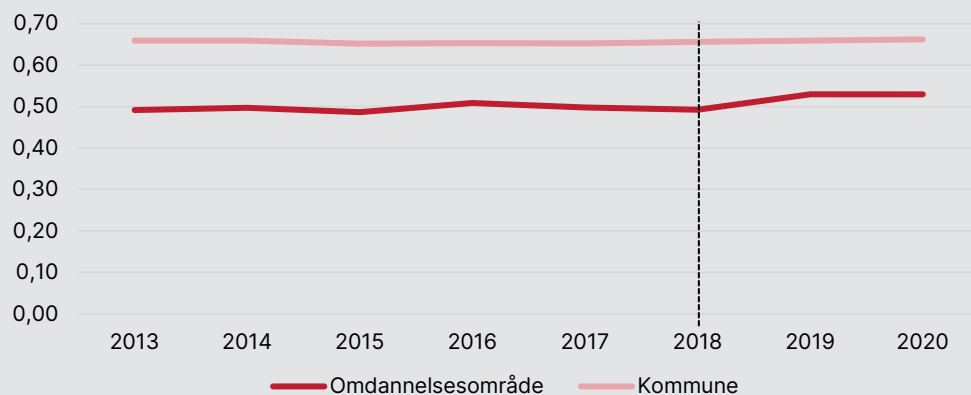
Anm.: N (Omdannelsesområde) = 763-824; N (Kommune) = 117.604-122.309.

Mixet er udregnet ud fra højeste fuldførte uddannelse for 30-59-årige grupperet i fire grupper: Grundskole/Ukendt, Gymnasiale uddannelser, Erhvervsfaglige uddannelser og Videregående uddannelser. Værdien 0 er udtryk for fuldstændig homogenitet, mens værdien 1 er udtryk for fuldstændig heterogenitet, hvilket vil sige, at alle grupper er ligeligt repræsenteret. ]0;0,25]: homogent, ]0,25;0,50]: til dels homogent, ]0,50; 0,75]: til dels heterogent, ]0,75; 1,0[: heterogent område.

Kilde: Egne beregninger baseret på data fra Danmarks Statistik.

## Bilagsfigur 5 Socialt mix målt som mix af borgere med forskellig beskæftigelsesbaggrund, 2013-2020

Beskæftigelsesmixet er opgjort ud fra, hvorvidt en borger er i arbejde, arbejdsløs eller står uden for arbejdsstyrken.



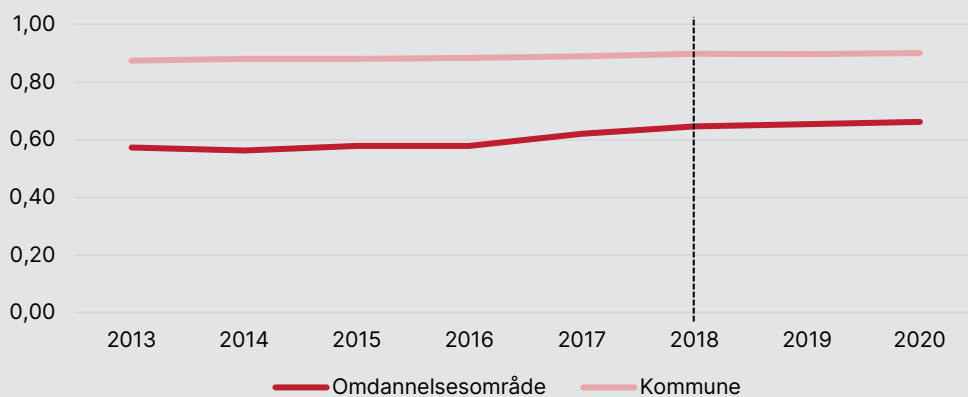
Anm.: N (Omdannelsesområde) = 2.215-2.315; N (Kommune) = 319.086-349.982.

Mixet er udregnet ud fra den primære beskæftigelse i året (Socio13) grupperet i tre grupper: Beskæftigede, Ledige og Uden for arbejdsstyrken (inkl. studerende, kontanthjælpsmodtagere, folkepensionister mv.). Værdien 0 er udtryk for fuldstændig homogenitet, mens værdien 1 er udtryk for fuldstændig heterogenitet, hvilket vil sige, at alle grupper er ligeligt repræsenteret. ]0;0,25]: homogent, ]0,25;0,50]: til dels homogent; ]0,50; 0,75]: til dels heterogent, ]0,75; 1,0]: heterogent område.

Kilde: Egne beregninger baseret på data fra Danmarks Statistik.

## Bilagsfigur 6 Socialt mix målt som mix af borgere med forskellig indkomst, 2013-2020

Indkomstmixet er opgjort ud fra, hvorvidt en borger har en indkomst under den økonomiske fattigdomsgrænse, op til 25 pct. over den økonomiske fattigdomsgrænse eller over 25 pct. over den økonomiske fattigdomsgrænse.



Anm.: N (Omdannelsesområde) = 2.215-2.315; N (Kommune) = 319.086-349.982.

Mixet er udregnet ud fra den ækvivalerede disponible familieindkomst grupperet i tre grupper: Under fattigdomsgrænsen (mindre end 0,5 gange medianen), 0,5-1,25 gange medianen, mere end 1,25 gange medianen. Værdien 0 er udtryk for fuldstændig homogenitet, mens værdien 1 er udtryk for fuldstændig heterogenitet, hvilket vil sige, at alle grupper er ligeligt repræsenteret. ]0;0,25]: homogent, ]0,25;0,50] til dels homogent, ]0,50; 0,75]: til dels heterogent, ]0,75; 1,0[: heterogent område.

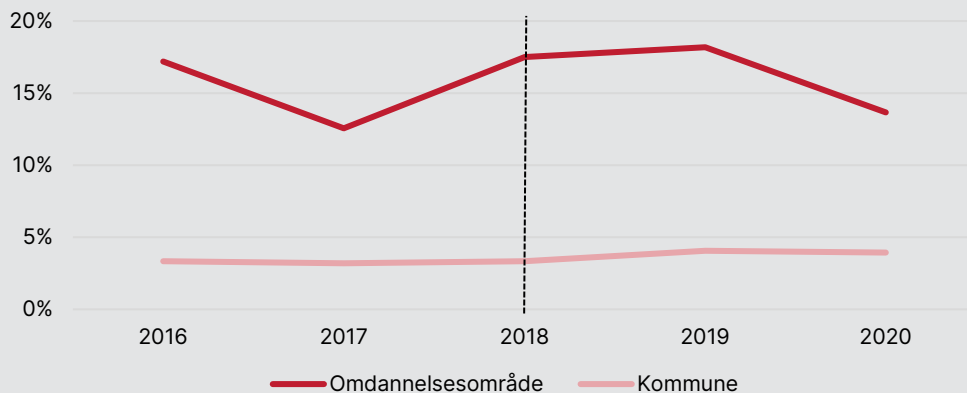
Kilde: Egne beregninger baseret på data fra Danmarks Statistik.



## Underretninger

**Bilagsfigur 7 Underretninger for 0-6-årige børn, 2016-2020**

0-6-årige børn med mindst én underretning i året. I procent.

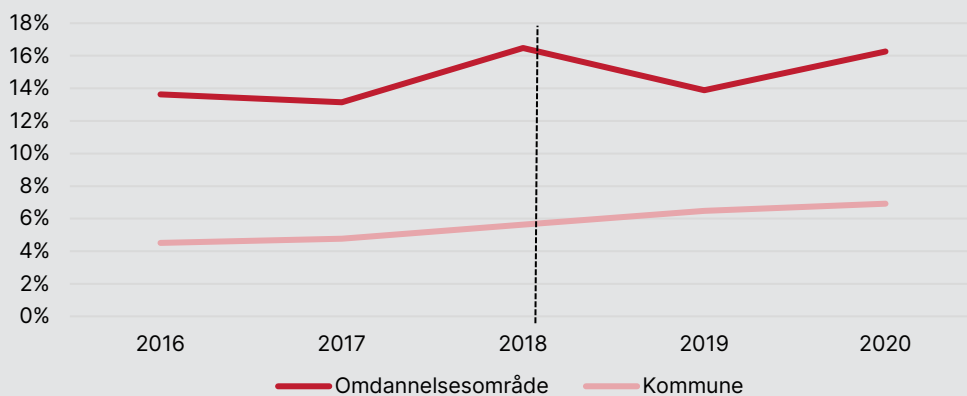


Anm.: N (Omdannelsesområde) = 215-231; N (Kommune) = 25.806-26.889.

Kilde: Egne beregninger baseret på data fra Danmarks Statistik.

**Bilagsfigur 8 Underretninger for 7-18-årige børn og unge, 2016-2020**

7-18-årige med mindst én underretning i året. I procent.



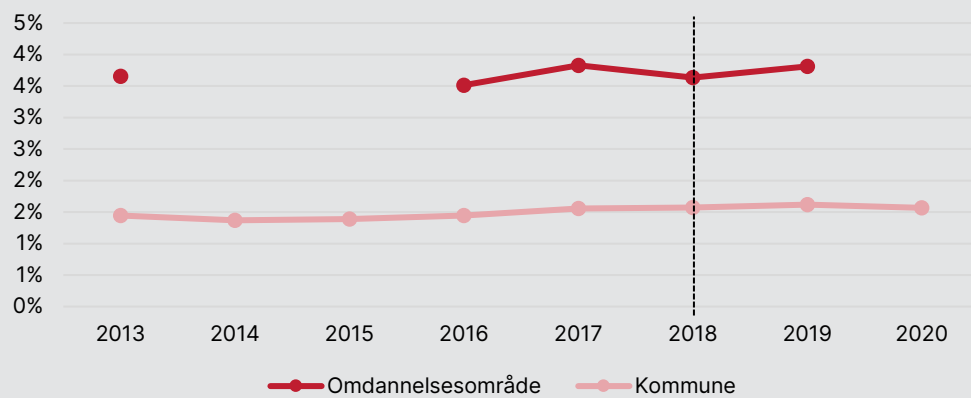
Anm.: N (Omdannelsesområde) = 406-462; N (Kommune) = 38.236-40.603.

Kilde: Egne beregninger baseret på data fra Danmarks Statistik.

## Forebyggende foranstaltninger

**Bilagsfigur 9 Forebyggende foranstaltninger for 0-18-årige børn og unge, 2013-2020**

0-18-årige med mindst én forebyggende foranstaltning i året. I procent.



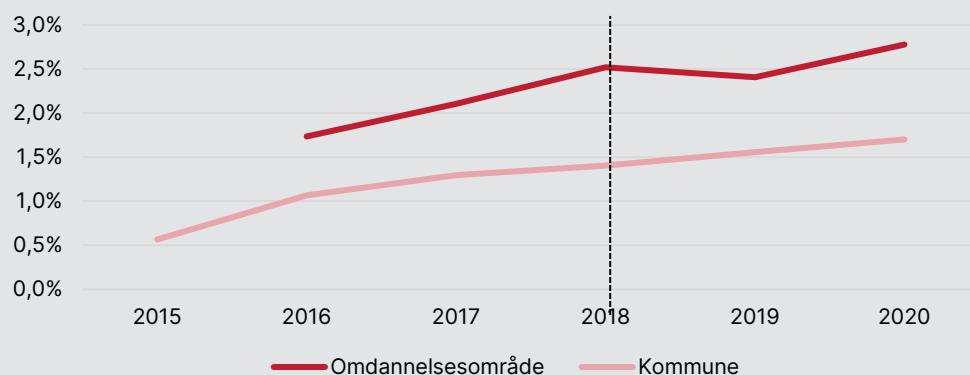
Anm.: N (Omdannelsesområde) = 633-766; N (Kommune) = 65.234-67.492. I nogle år er antallet af observationer for lavt til, at andelen kan afrapporteres.

Kilde: Egne beregninger baseret på data fra Danmarks Statistik.

## Ydelser efter serviceloven

**Bilagsfigur 10 Ydelser efter serviceloven til voksne, 2015-2020**

Personer over 18 år, der har modtaget mindst én serviceydelse efter serviceloven i året. I procent.



Anm.: N (Omdannelsesområde) = 1.588-1.636; N (Kommune) = 264.443-286.090. I nogle år er antallet af observationer for lavt til, at andelen kan afrapporteres.

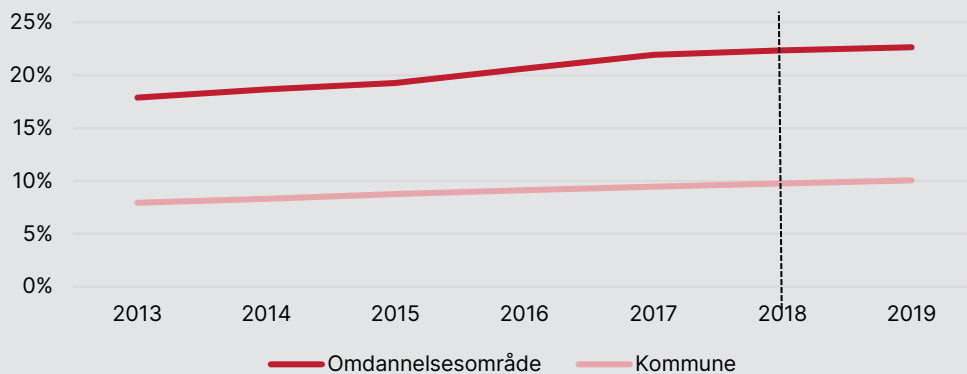
Kilde: Egne beregninger baseret på data fra Danmarks Statistik.

## Psykiatriske diagnoser

Andelen af børn og unge i alderen 0-17 år med en psykiatrisk diagnose kumuleret over personens liv kan ikke afrapporteres som følge af for få observationer.

### Bilagsfigur 11 Psykiatriske diagnoser for voksne, 2013-2019

Personer over 18 år med mindst én psykiatrisk lidelse kumuleret over personens liv. I procent.

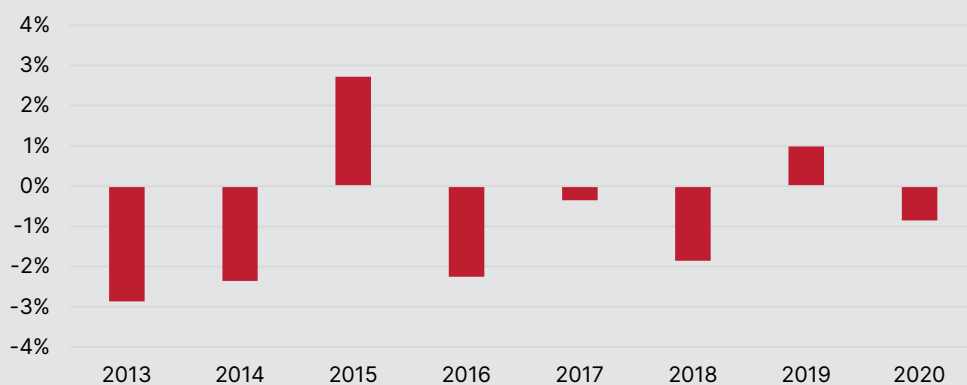


Anm.: N (Omdannelsesområde) = 1.561-1.636; N (Kommune) = 257.521-286.090.

Kilde: Egne beregninger baseret på data fra Danmarks Statistik.

## Netttilflytning

### Bilagsfigur 12 Netttilflytning, 2013-2020



Anm.: N (Beboere) = 2.215-2.315; N (Tilflyttere) = 334-418; N (Fraflyttere) = 326-435. Netttilflytningen er udregnet som tilflytningen fratrukket fraflytningen, opgjort pr. 1. januar i året sammenholdt med 1. januar året før.

Opgjort jf. den gældende områdeafgrænsning i det pågældende år.

Kilde: Egne beregninger baseret på data fra Danmarks Statistik.

VIVE